PROPOSED RAIN WATER HARVESTING LAYOUT PLAN OF SCHEME

VYAS ENCLAVE

AT VILL. JAGNATHPURA TEH- SANGANER, JAIPUR
KH. NO.-386/131,132,388/133,390/134,392/135

SCALE:-1=500

RAIN WATER COLLECTION CHAMBERS	
250MM DIA. DWC SN-8 PIPE	
SOAKAGE PIT WITH RECHARGE BOREWELL	

Manoj Chaudhary
ER. MANOJ CHAUDHARY
B. TECH (CIVIL)

KEY-PLAN

KEY PLAN NOT TO SCALE

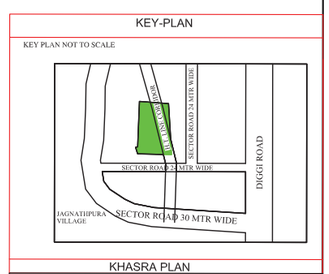

KHASRA PLAN

मास्टर विकास योजना २०११ के अनुसार भू उपयोग
भूखण्डों की निर्माण स्थिति :-

आवासीय व्यावसायिक

१. पूर्ण / आंशिक निर्मित भूखण्ड -
२. चार दीवारी निर्मित भूखण्ड -
३. खाली भूखण्ड -
कुल भूखण्ड

मौके के अनुसार योजना का भू उपयोग व तकनिकी विश्लेषण :-

RESIDENTIAL SCHEME AREA DETAILS (A PART)

SR NO.	LAND USE	AREA (Sq.mtr)	%
1	RESIDENTIAL	1572.82	52.53%
2	INFORMAL	81.06	02.71%
3	PARK	149.80	05.00%
4	S.W.M.+PU	60.00	02.00%
5	ROAD	793.64	26.51%
6	18 MTR ROAD AREA	336.88	11.25%
TOTAL SCHEME AREA=		2994.20	100.00%
FUTURE PLANINIG		5405.80	100.00%
TOTAL KHATEDAR AREA		8400.00	100.00%

TOTAL KHATEDAR AREA(A+B)=8400.00 Sq.mtr

योजना की भूमी की रा.भू.रा. अधिनियम की धारा ६० की कार्यवाही एवं मौके पर भूमि का प्रमाणीकरण मेरे द्वारा किया गया। योजना की पूरी भूमि प्राधिकरण में निहित हो चुकी है।

नाम
तहसीलदार

नाम
उपायुक्त जोन:-

बी.पी.सी / जी. एल. सी. की ब्लेक संख्या दिनांक
की अनुपालना में योजना मानचित्र स्वीकृत कर जारी किया गया।

NAME OF SCHEME :-VYAS ENCLAVE
AT VILL. JAGNATHPURA
TEH. :- SANGANER , JAIPUR.

ZONE NO. SECTOR NO.

SCALE:-1=500 DRG. NO.

A.T.P. ZONE D.T.P. S.T.P.

JAIPUR DEVELOPMENT AUTHORITY JAIPUR

PROPOSED RAIN WATER HARVESTING PIT LAYOUT PLAN OF SCHEME

VYAS ENCLAVE

AT VILL. JAGNATHPURA TEH- SANGANER, JAIPUR
KH. NO.-386/131,132,388/133,390/134,392/135

SCALE:-1=500

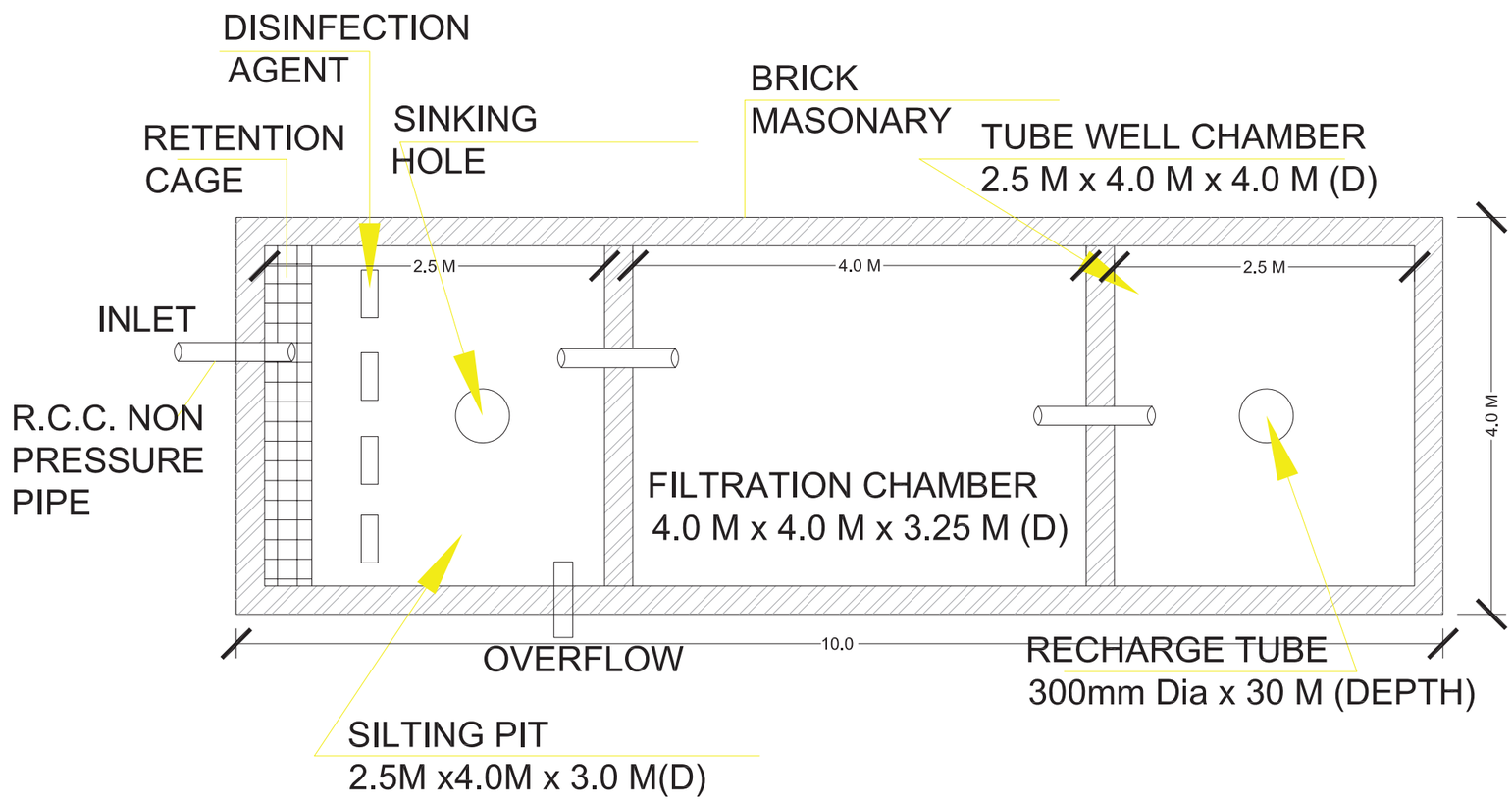

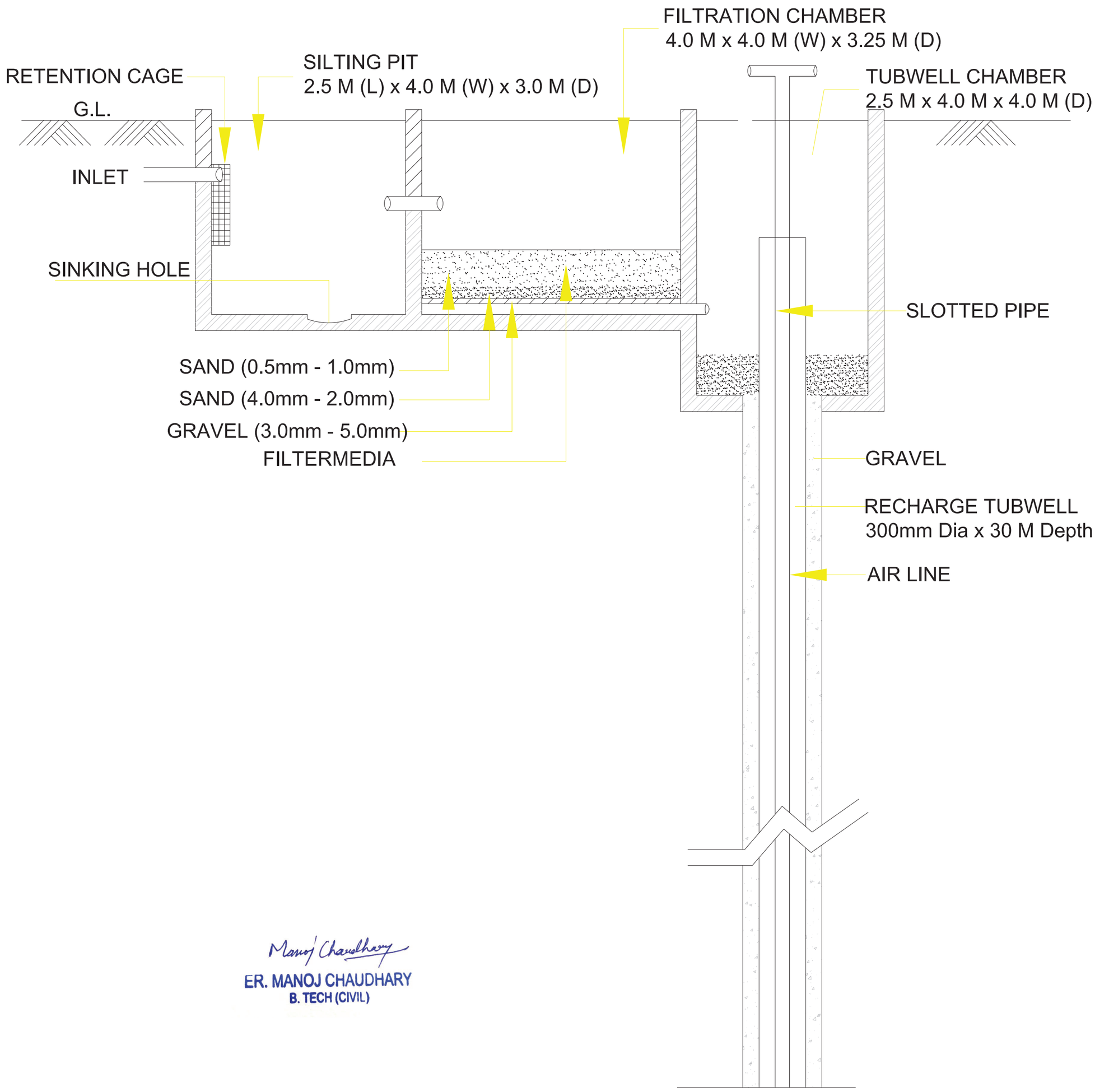

Manoj Chaudhary
ER. MANOJ CHAUDHARY
B. TECH (CIVIL)

KEY-PLAN

KEY PLAN NOT TO SCALE

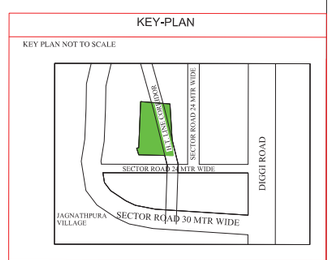

KHASRA PLAN

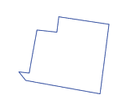

मास्टर विकास योजना २०११ के अनुसार भू उपयोग
भूखण्डों की निर्माण स्थिति :-

		आवासीय	व्यावसायिक
१.	पूर्ण / आंशिक निर्मित भूखण्ड -		
२.	चार दीवारी निर्मित भूखण्ड -		
३.	खाली भूखण्ड -		
	कुल भूखण्ड		

मौके के अनुसार योजना का भू उपयोग व तकनिकी विश्लेषण :-

RESIDENTIAL SCHEME AREA DETAILS (A PART)

SR NO.	LAND USE	AREA (Sq.mtr)	%
1	RESIDENTIAL	1572.82	52.53%
2	INFORMAL	81.06	02.71%
3	PARK	149.80	05.00%
4	S.W.M.+PU	60.00	02.00%
5	ROAD	793.64	26.51%
6	18 MTR ROAD AREA	336.88	11.25%
TOTAL SCHEME AREA=		2994.20	100.00%
FUTURE PLANINIG		5405.80	100.00%
TOTAL KHATEDAR AREA		8400.00	100.00%

TOTAL KHATEDAR AREA(A+B)=8400.00 Sq.mtr

योजना की भूमी की रा.भू.रा. अधिनियम की धारा ६० की कार्यवाही एवं मौके पर भूमि का प्रमापीकरण मेरे द्वारा किया गया। योजना की पूरी भूमि प्राधिकरण में निहित हो चुकी है।

नाम
तहसीलदार

नाम
उपायुक्त जोन:-

बी.पी.सी / जी. एल. सी. की ब्लक संख्या दिनांक
की अनुपालना में योजना मानचित्र स्वीकृत कर जारी किया गया।

NAME OF SCHEME :-VYAS ENCLAVE
AT VILL. JAGNATHPURA
TEH. :- SANGANER , JAIPUR.

ZONE NO. SECTOR NO.

SCALE:-1=500 DRG. NO.

A.T.P. ZONE D.T.P. S.T.P.

JAIPUR DEVELOPMENT AUTHORITY JAIPUR