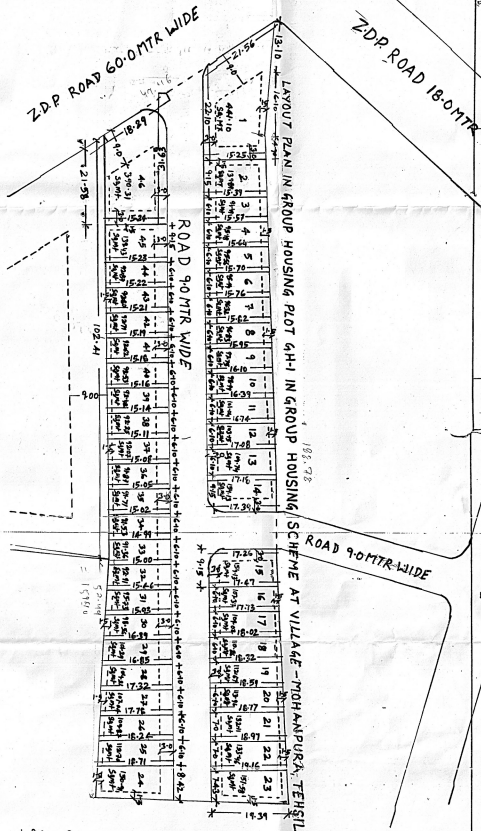
PROPOSED LAY OUT PLAN OF GROUP HOUSING SCHEME

IN REVENUE- VILLAGE- MOHANPURA, TEH.-SANGANER, JAIPUR

KHASRA NO :- 89, 93

DETAIL - A, B, C, D





1. योजना में अन्तर्विष्ट खातों की 80बी का निर्णय दिनांक 57/2016, 25/8/16 को हो चुका है। प्रति 3/बी पर संलग्न है।
2. योजना की लेण्ड एल.सी. रिपोर्ट दिनांक 30/9/16 को हो चुकी है की फैक्स 71 /16 पर उपलब्ध है।
3. योजना की भूमि सैक्टर खसरा 51, 52, 53 में स्थित है।
मास्टर विकास योजना 2025 के अन्तर्गत आवेदित भूमि U-1 में स्थित है। जिसका भू-उपयोग आवासीय है।
4. योजना का अनुमोदन श्रीमान अनुपम महोदय जयपुर द्वारा पत्र संख्या 102/एन पर दिनांक 24/10/16 को किया जा चुका है।
5. योजना मानचित्र टाउनशिप पॉलिसी 2010 के अन्तर्गत अनुमोदित की कार्यवाही की गई है।
6. वर्तमान के भूखण्डों के नियमानुसार गोरवाई का डेवलपर्स कर पर दिया जायेगा।
7. अन्तरिम विकास कार्य के शुल्क में 12.5 प्रतिशत के निम्न भूखण्ड Rd flat आवासीय भूखण्ड का कुल क्षेत्रफल :- 2414.45 sq.mt.
8.

सहायक नगर नियोजक – 8 | सहायक नगर नियोजक – 8 | सहायक नगर नियोजक – 8
जयपुर विकास प्राधिकरण | जयपुर विकास प्राधिकरण | जयपुर विकास प्राधिकरण

अतिरिक्त मुख्य नगर नियोजक (ए.सी.पी.) | वरिष्ठ नगर नियोजक (एल.पी.) | जयपुर विकास प्राधिकरण

CAD MAX CONSULTANCY PVT. LTD
301-302, Pilani Tower, Opp. Rajasthan Police Head Quarter, Lal Kothi Scheme, Jaipur. Ph.: 0141-4113111

S.NO.	LAND USE	AREA IN SQ.MTR.	%
1	GROUP HOUSING	12841.50	45.18 %
2	RESIDENTIAL FLATS	2414.45	08.49 %
3	PARK	1421.02	05.00 %
4	FUTURE PLANNING	242.75	00.85 %
4	ROAD / FACILITY	11505.28	40.48 %
	SCHEME AREA (AREA AS PER POSSESSION)	28425.00	100.00 %
	TOTAL SCHEME AREA (AREA NOT IN POSSESSION)	1575.00	SQ. MTR.
	KHASRA RECORD AREA	30000.00	SQ. MTR.

योजना की भूमी की रा.भू.प. अधिनियम की धारा 90 बी की कार्यवाही एवं मौके पर भूमि का प्रमाणीकरण मेरे द्वारा किया गया। योजना की पूरी भूमि प्राधिकरण में निहित हो चुकी है।

नाम: तहसीलदार | नाम: उपायुक्त जोन-

बी.पी.सी. / जी. एल. सी. की बैठक संख्या दिनांक की अनुपालना में योजना मानचित्र स्वीकृत कर जारी किया गया।

SCHEME NAME :- GROUP HOUSING
लीलाधर पालू राम नगर-

ZONE NO. :- 08

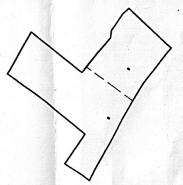
Client Name :- | Consultant:- Cad max Consultancy (P) Ltd. | SCALE:- 1:500
Zone No. :- | NORTH :-
DRAWN BY :- | CHECKED BY :- | APPROVE BY :-
REV. BY :- | REV. DATE :- | REV. DWG. NO.:-

A.T.P. | D.T.P. | S.T.P.

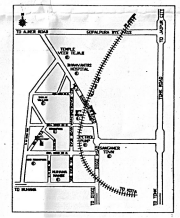
SUBMITTED TO :-
J.D.A.

J.D.A. 1978/2

KHASRA MAP :-



KEY PLAN :-



1. योजना की सैक्टर खसरा 51, 52, 53 में स्थित है।
2. योजना का भू-उपयोग आवासीय है।
3. मास्टर विकास योजना 2025 के अन्तर्गत आवेदित भूमि U-1 में स्थित है।
4. योजना का अनुमोदन श्रीमान अनुपम महोदय जयपुर द्वारा पत्र संख्या 102/एन पर दिनांक 24/10/16 को किया जा चुका है।
5. योजना मानचित्र टाउनशिप पॉलिसी 2010 के अन्तर्गत अनुमोदित की कार्यवाही की गई है।
6. वर्तमान के भूखण्डों के नियमानुसार गोरवाई का डेवलपर्स कर पर दिया जायेगा।
7. अन्तरिम विकास कार्य में 12.5 प्रतिशत के निम्न भूखण्ड Rd flat आवासीय भूखण्ड का कुल क्षेत्रफल :- 2414.45 sq.mt.
8.

सहायक नगर नियोजक – 8 | सहायक नगर नियोजक – 8 | सहायक नगर नियोजक – 8
जयपुर विकास प्राधिकरण | जयपुर विकास प्राधिकरण | जयपुर विकास प्राधिकरण

अतिरिक्त मुख्य नगर नियोजक (ए.सी.पी.) | वरिष्ठ नगर नियोजक (एल.पी.) | जयपुर विकास प्राधिकरण

CAD MAX CONSULTANCY PVT. LTD
301-302, Pilani Tower, Opp. Rajasthan Police Head Quarter, Lal Kothi Scheme, Jaipur. Ph.: 0141-4113111

S.NO.	LAND USE	AREA IN SQ.MTR.	%
1	GROUP HOUSING	12841.50	45.18 %
2	RESIDENTIAL FLATS	2414.45	08.49 %
3	PARK	1421.02	05.00 %
4	FUTURE PLANNING	242.75	00.85 %
4	ROAD / FACILITY	11505.28	40.48 %
	SCHEME AREA (AREA AS PER POSSESSION)	28425.00	100.00 %
	TOTAL SCHEME AREA (AREA NOT IN POSSESSION)	1575.00	SQ. MTR.
	KHASRA RECORD AREA	30000.00	SQ. MTR.

योजना की भूमी की रा.भू.प. अधिनियम की धारा 90 बी की कार्यवाही एवं मौके पर भूमि का प्रमाणीकरण मेरे द्वारा किया गया। योजना की पूरी भूमि प्राधिकरण में निहित हो चुकी है।

नाम: तहसीलदार | नाम: उपायुक्त जोन-

बी.पी.सी. / जी. एल. सी. की बैठक संख्या दिनांक की अनुपालना में योजना मानचित्र स्वीकृत कर जारी किया गया।

SCHEME NAME :- GROUP HOUSING
लीलाधर पालू राम नगर-

ZONE NO. :- 08

Client Name :- | Consultant:- Cad max Consultancy (P) Ltd. | SCALE:- 1:500
Zone No. :- | NORTH :-
DRAWN BY :- | CHECKED BY :- | APPROVE BY :-
REV. BY :- | REV. DATE :- | REV. DWG. NO.:-

A.T.P. | D.T.P. | S.T.P.

SUBMITTED TO :-
J.D.A.

1. योजना में अन्तर्विष्ट खातों की 80बी का निर्णय दिनांक 57/2016, 25/8/16 को हो चुका है। प्रति 3/बी पर संलग्न है।
2. योजना की लेण्ड एल.सी. रिपोर्ट दिनांक 30/9/16 को हो चुकी है की फैक्स 71 /16 पर उपलब्ध है।
3. योजना की भूमि सैक्टर खसरा 51, 52, 53 में स्थित है।
मास्टर विकास योजना 2025 के अन्तर्गत आवेदित भूमि U-1 में स्थित है। जिसका भू-उपयोग आवासीय