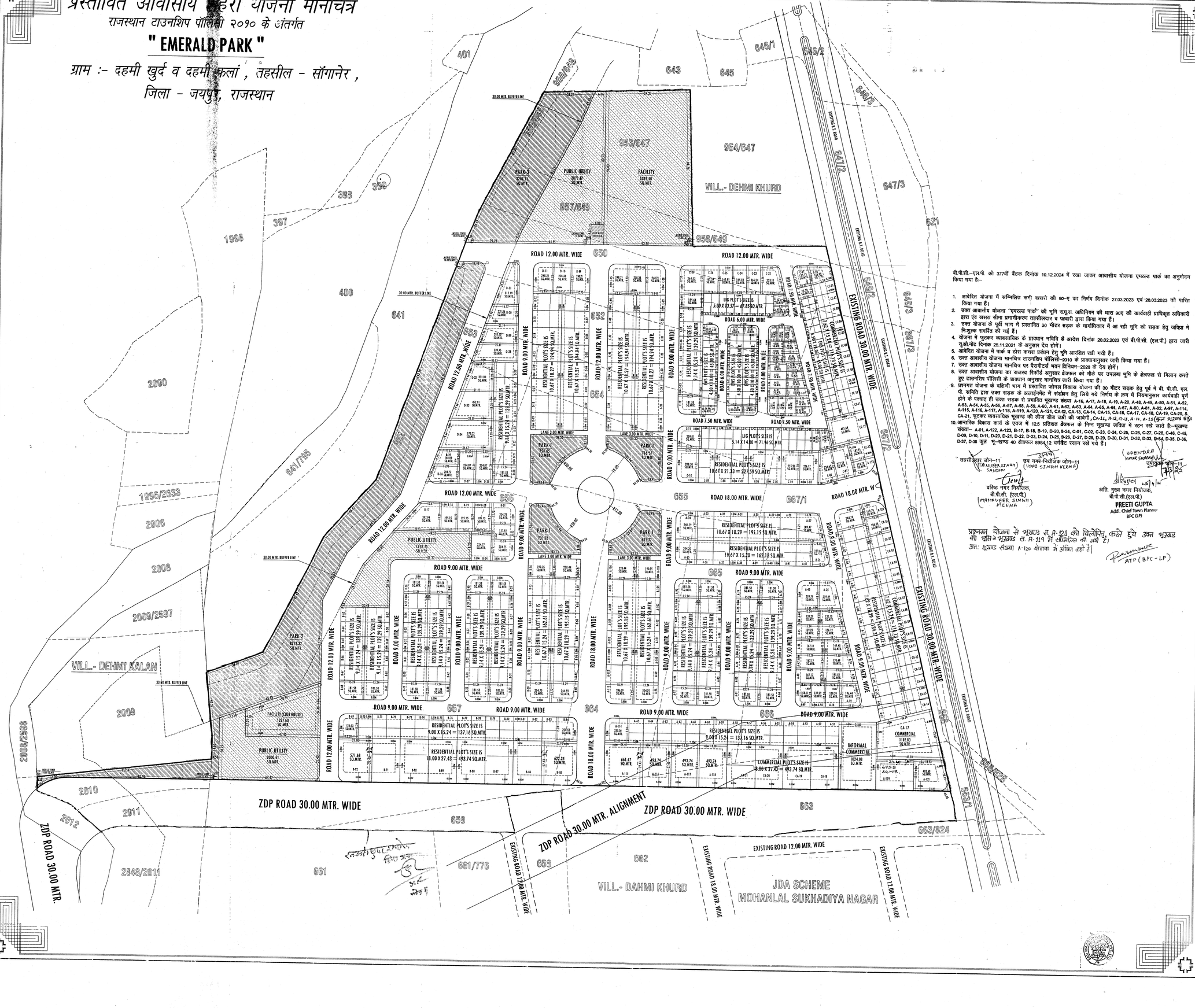
प्रस्तावित आवासीय शहरी योजना मानचित्र

राजस्थान टाउनशिप पॉलिसी २०१० के अंतर्गत

" EMERALD PARK "

ग्राम :- दहमी खुर्द व दहमी कलां , तहसील - साँगानेर ,
जिला - जयपुर, राजस्थान



बी.पी.सी.–एल.पी. की 377वीं बैठक दिनांक 10.12.2024 में रखा जाकर आवासीय योजना एमरल्ड पार्क का अनुमोदन किया गया है–

1. आवेदित योजना में सम्मिलित सभी खसरो की 90–ए का निर्णय दिनांक 27.03.2023 एवं 28.03.2023 को पारित किया गया है।
2. उक्त आवासीय योजना "एमरल्ड पार्क" की भूमि राभू.रा. अधिनियम की धारा 90ए की कार्यवाही प्राधिकृत अधिकारी द्वारा एंव खसरा सीमा प्रमाणीकरण तहसीलदार व पटवारी द्वारा किया गया है।
3. उक्त योजना के पूर्वी भाग में प्रस्तावित 30 मीटर सड़क के मार्गाधिकार में आ रही भूमि को सड़क हेतु जविआ में निःशुल्क समर्पित की गई है।
4. योजना में फुटकर व्यावसायिक के प्रावधान नविवि के आदेश दिनांक 20.02.2023 एवं बी.पी.सी. (एल.पी.) द्वारा जारी यू.ओ.नोट दिनांक 25.11.2021 के अनुसार देय होगें।
5. आवेदित योजना में पार्क व ठोस कचरा प्रबंधन हेतु भूमि आरक्षित रखी गयी है।
6. उक्त आवासीय योजना मानचित्र टाउनशिप पॉलिसी–2010 के प्रावधानानुसार जारी किया गया है।
7. उक्त आवासीय योजना मानचित्र पर पैरामीटर्स भवन विनियम–2020 के देय होगें।
8. उक्त आवासीय योजना का राजस्व रिकॉर्ड अनुसार बेजफल को मौके पर उपलब्ध भूमि के क्षेत्रफल से मिलान करते हुए टाउनशिप पॉलिसी के प्रावधान अनुसार मानचित्र जारी किया गया है।
9. प्रस्तगया योजना के दक्षिणी भाग में प्रस्तावित जोनल विकास योजना की 30 मीटर सड़क हेतु पूर्व में बी.पी.सी. एल.पी. समिति द्वारा उक्त सड़क के अलाईनमेंट में संशोधन हेतु लिये गये निर्णय के क्रम में नियमानुसार कार्यवाही पूर्ण होने के पश्चात ही उक्त सड़क से प्रभावित भूखण्ड संख्या A-16, A-17, A-18, A-19, A-20, A-48, A-49, A-50, A-51, A-52, A-53, A-54, A-55, A-56, A-57, A-58, A-59, A-60, A-61, A-62, A-63, A-64, A-65, A-66, A-67, A-80, A-81, A-82, A-97, A-114, A-115, A-116, A-117, A-118, A-120, A-121, CA-02, CA-13, CA-14, CA-15, CA-16, CA-17, CA-18, CA-19, CA-20, & CA-21, फुटकर व्यवसायिक भूखण्ड की सीज डीड जारी की जावेगी ,CA-11, A-12, A-13, A-14(कुल 31,209.6 SQ.M.)
10. आन्तरिक विकास कार्य के एवज में 12.5 प्रतिशत क्षेत्रफल के निम भूखण्ड जविआ में रहन रखे जाते है:–भूखण्ड संख्या– A-01, A-122, A-123, B-17, B-18, B-19, B-20, B-24, C-01, C-02, C-23, C-24, C-25, C-26, C-27, C-28, C-46, C-45, D-09, D-10, D-11, D-20, D-21, D-22, D-23, D-24, D-25, D-26, D-27, D-28, D-29, D-30, D-31, D-32, D-33, D-34, D-35, D-36, D-37, D-38 कुल भू–खण्ड 40 क्षेत्रफल 8894.12 वर्गमीटर रखन रखे गये है।

तहसीलदार जोन–11
(TANVEER SINGH SANDHU)

उप नगर नियोजक जोन–11
(VIJAY SINGH VERMA)

वरिष्ठ नगर नियोजक,
बी.पी.सी. (एल.पी.)
(MAHAVEER SINGH MEENA)

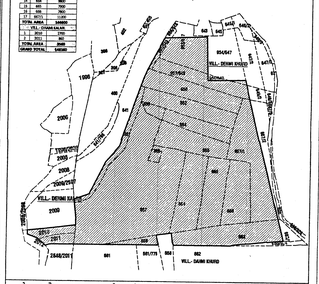
अति. मुख्य नगर नियोजक,
बी.पी.सी.(एल.पी.)
PREETI GUPTA
Addl. Chief Town Planner
BPC (LP)

प्रस्तगया योजना में भूखण्ड सं.A-120 को विलोपित, करते हुये उक्त भूखण्ड की भूमि के भूखण्ड सं.A-119 में सम्मिलित की जाती है।
अतः भूखण्ड संख्या A-120 योजना में अंकित नहीं है।

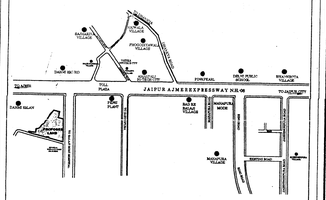
ATP (BPC - LP)

योजना क्षेत्र का खसरा मानचित्र:-

1564
B
28.4.25



योजना क्षेत्र का पहुच मार्ग मानचित्र:-



योजना क्षेत्र का दिशा सुचक:-

N

योजना क्षेत्र का मास्टर विकास योजना २०२५ के अनुसार भू उपयोग

प्रस्तावित आवासीय योजना के भूखण्डों की संख्या :–

आवासीय भूखण्ड:–	(A-1 TO A-123), (B-1 TO B-92), (C-1 TO C-46), (D-1 TO D-38)
एलआईजी :–	L-1 TO L-51
ईडब्ल्यूएस :–	E-1 TO E-51
व्यवसायिक भूखण्ड:–	(CA-01 TO CA-21), (CC-1 TO CC-13)
खुदरा व्यवसायिक भूखण्ड:–	01

योजना क्षेत्र का भु -उपयोग व तकनिकी विश्लेषण :-

क्रं.सं.	भु -उपयोग	क्षेत्रफल(व.मी.मे)	प्रतिशत
1.	आवासीय भूखण्ड	56920.73	42.92%
2.	ईडब्ल्यूएस एलआईजी	5692.13	04.29%
3.	व्यवसायिक भूखण्ड	6933.23	05.23%
4.	खुदरा व्यवसायिक भूखण्ड	1024.08	00.77%
(A)	कुल क्षेत्रफल (1 TO 4)	70570.17	53.21%
5.	पार्क	14316.28	10.80%
6.	सुविधा क्षेत्र	6631.10	05.00%
7.	जन सुविधा क्षेत्र	6631.09	05.00%
8.	ठोस कचरा प्रबंधन	100.00	00.07 %
9.	मोबाईल टावर	60.00	00.05 %
10.	सडक	34313.28	25.87 %
(B)	कुल क्षेत्रफल (5 TO 10)	62051.75	46.79 %
	कुल योजना क्षेत्रफल	132621.92	100.00 %
	प्रस्तावित योजना की आवेदित भूमि का कुल क्षेत्रफल	132621.92 व.मी. (13.262 हेक्टेयर)	

योजना का नाम :– प्रस्तावित आवासीय शहरी योजना मानचित्र
राजस्थान टाउनशिप पॉलिसी २०१० के अंतर्गत
" EMERALD PARK "
ग्राम :- दहमी खुर्द , तहसील - साँगानेर , जिला - जयपुर, राजस्थान

योजना विकास कर्ता :-

जोन संख्या = 11

पैमाना = 1 : 750

योजनाकार :-

कैडमैक्स कंसल्टेंसी प्राइवेट लिमिटेड
एजुकेशन, सहरी योजना, आर्किटेक्चरी व भूमिका सेक्टर
305, द्वितीय तेखर, राजमंदिर दुलिंग एजुकेशन के सामने
सालासरी सेक्टर, टोंक रोड,जयपुर राजस्थान
टेलीफोन -302015 दूरभाष -0141-4113111
मोबाईल नं0 -09829520001, 09829320111
ई-मेल पता -cadmaxtlancy@cadmaxin.in वेबसाईट पता -www.cadmax.co.in

जयपुर विकास प्राधिकरण